

# 楠小学校区つながる会

## 安全・安心で助け合える地域の絆づくり

# 自主防災会 防災訓練

## 7月25日(土) 雨天決行 自由参加可

# 楠まちづくり新聞

### 情報伝達訓練

防災行政無線放送があり、速やかに指定避難場所(楠小学校)への避難をお願いします。



## 9時

### 巨大地震の発生(想定)

南海トラフを震源とする巨大地震が発生。震度6強を記録。多数の建物が倒壊、多くの負傷者が出ている。火災やライフラインの被害も市内全域に及ぶ。



## 8時半

### 避難所開設訓練

## 10時



避難所に到着後、避難者名簿を作成し定められた場所にて待機する。自由参加者にも避難スペースを用意してあります。

### 避難誘導訓練



一時避難所に集合後、指定避難所に徒歩で向かう。




つながる会 発行  
会長 玉崎和実  
事務局 白井春夫  
広報部 高石正憲

### 応急手当訓練

## 11時



多量に出血した場合の止血法、骨折の応急手当、三脚巾を活用した保護処置を訓練する。



4班に分かれてローテーションする

### 患者搬送訓練

### 初期消火訓練

## 10時



水消火器による初期消火の訓練を体験・訓練する。

### 煙体験訓練



子どもを対象にした防災クイズ、時間があれば大人向けも。賞品を多数用意してお待ちしています。

### 防災クイズ(子ども)

## 12時

最後に、次回に向けた講評を全員で受け、訓練を終了する。

### 閉会式・終了



### 消火バケツリレー(全員)



消火バケツのリレーによる消火訓練を全員参加で行う。

松ヶ丘婦人防火クラブ員及び自治会・町会員からなる炊出し班が炊出し訓練を実施する。炊出し班が用意した「炊出しご飯」を参加者全員に配り試食する。

### 炊出し・配食訓練



## 11時

## 11時半



# 定期総会の開催

# 防災用品の紹介

# 基礎調査始まる

平成27年6月7日（日）事業活動については別に「曜日」、松ヶ丘集会所で、記載しておきます。平成27年度定期総会が開かれ、平成27年度の活動が報告されました。平成26年度の事業報告と収支決算報告・会計監査報告が行われました。引き続き平成27年度の事業計画（案）と収支予算（案）が発表され、全員での審議の結果、原案通り可決し無事に総会は終了しています。

## 研修部会

**防災先視察**  
地域の自主防災意識を高めるため、会員や自主防災組織を対象として、「防災先視察」を実施する。

**避難指定場所**  
避難指定場所（楠小学校・千代田公民館・大阪光高校）管理者・市との懇談会を実施し、その概要を勉強する。

## 広報部会



楠まちづくり新聞 自治会等の活動を支援し、様々な地域課題や情報を共有し、その解決に向けて連携を促すため、広報紙「楠まちづくり新聞」を適宜発行（継続）する。

自治会等を通して個別配布する。

人材バンク 人材バンクの設置を各防災会に勧める。災害時において地域で活躍が期待できる専門的スキルを持った人を事前登録しておく。医師、看護師、介護福祉士、保健師、救急救命士、等々



非常時の備品として、各自治会の自主防災組織の防災用品の購入時のサンプルと活動の活性化を促進するとして、またつながる会やきつかけとなるよう、自主防災組織の防災訓練に使うために購入しました。「防災等に関する出前講座」を開催する。

簡易トイレ用テント 一張  
ワンタッチ簡易トイレ スチール製  
簡易トイレ 組み立て式  
ダンボール製

## その他

社士、保健師、救急救命士、等々  
建築、土木関係（業者・個人）

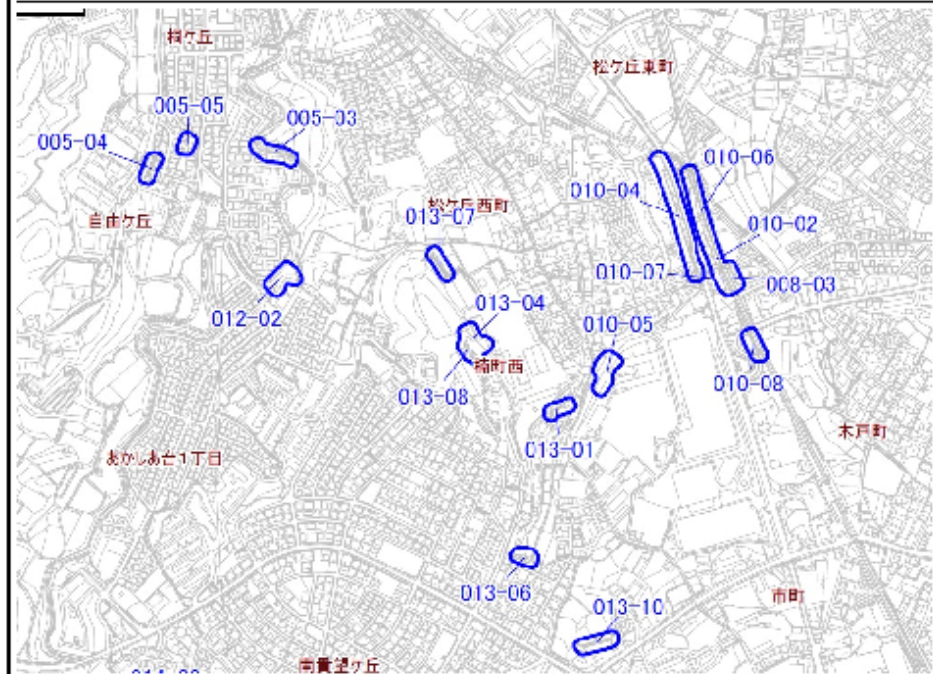
**総務部会** 新設予定  
安否確認マニュアル  
福祉委員会等と連携し、一人暮らしの高齢者等の「安否確認マニュアル」を作成し、自主防災組織に提供する。  
※詳しくは広報紙表面に記載

防災訓練  
自主防災会（組織）で訓練を行い、お互いに情報交換見学を行う。

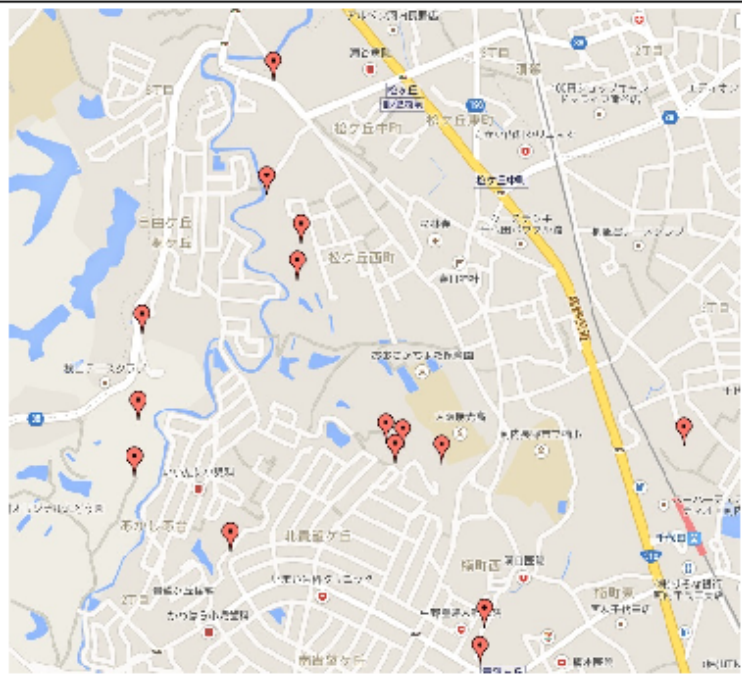
つながる会で訓練を実施する。楠小学校区で7月25日（日）に実施する。

防災マップ  
各自主防災会 自治会と連携して防災マップを作成する。

地域ワークショップ  
地域ワークショップを開催する。



平成27年度からの調査予定地



平成25年度までの土砂災害指定区域

大阪府では、「土砂災害法」に基づき、土石流や時の警戒避難体制づくりが崩れが発生した時にや開発抑制などに役立て、被害がおよぶおそれがあるため、「土砂災害防止の土地の範囲を河内長野

市で調査します。調査期間は平成27年4月から平成28年6月までです。

基礎調査予定箇所  
桐ヶ丘 3ヶ所  
楠木町東 6ヶ所  
あかしあ台 1ヶ所  
楠木町西 6ヶ所

「土砂災害のおそれのある箇所」として地図上から抽出されたもので、調査の結果、警戒区域指定がなされない箇所も出てきます。

### 編集後記

まちづくり新聞の第六号をお届けします  
メール [kusunoki.info@gmail.com](mailto:kusunoki.info@gmail.com)

<http://ksrd.jp/kusunoki/>

